





上茄苳遺址				
代號：1105-SCT				
地理環境				
經 緯 度：	東經 120°22'36"	北緯 23°23'47"	方格座標：	E186300×N2588300m
行政隸屬：	臺南縣後壁鄉嘉田村、臺南縣白河鎮蓮潭里			
地 理 區：	嘉南平原—八掌溪沖積平原			
海拔高度：	20-30m			
所屬水系：	上茄苳埤出水口支流（八掌溪／八掌溪集水區）			
相關道路：	南 88：1K			
簡要描述：	遺址位於上茄苳聚落東北側，南 88 鄉道 1 公里處西側、近嘉義丘陵地區，隙口橋西北邊約 400 公尺及近代墓葬區之間的河道二側。			
(地形圖附道路及水道並劃記範圍)				
遺址狀態				
遺物分布：	於後壁鄉嘉田村之墓地邊緣可見細碎陶腹片；而繩紋紅陶片則集中分布於原調查區域的西南側，僅呈小塊狀區域分布。			
面 積：	長寬大致 100m×150m，面積約 12000 m ² 。			
保存狀況：	因本區為丘陵地，上茄苳埤之下流水道，故水稻及墓園區土壤沖刷嚴重，造成 3 公尺以上的落差，破壞程度較大，但未見文化層堆積。			
文化類型：	牛稠子文化、大湖文化			

年 代：	約 4300-3300 B.P.、3300-1800 B.P.
遺 跡：	
遺物類別（附照片）	
文 化 遺 物	
石 器：	磨製斧鋤形器、磨製石刀（國分直一 1940、1941、1959，臧振華等 1994：1105-SCT）、磨製匙形石斧（許清保 2004：42，本計畫整理）
 <p>圖說：風化後橄欖石玄武岩（許清保採集）</p>	
陶 器：	<ol style="list-style-type: none"> 1. 橙色細砂陶、灰黑色細砂陶：未見明顯器型（國分直一 1940、1941、1959，臧振華等 1994：1105-SCT，許清保 2004：42） 2. 繩紋紅陶：陶腹片（許清保採集） 3. 大湖文化：陶腹片（許清保採集、本計畫採集）、罐形器（許清保採集）
 <p>圖說：陶腹片（本計畫採集）</p>	
骨 器：	
金 屬 器：	
其 他：	
自 然 遺 物	
動 物：	
植 物：	
岩 石：	
土 壤：	

其 他：			
遺址代表意義			
文化意義：			
歷史沿革：			
評鑑等級：	一般性遺址		
建議事項			
遺址處理：			
遺物保存：			
行政處理：	<input type="checkbox"/> 指定遺址 <input checked="" type="checkbox"/> 列冊遺址 <input type="checkbox"/> 疑似遺址		
其 他：			
備 註			
1994 年內政部調查之上茄苳遺址與先前國分直一（1940）所記錄的地點略有差異，1994 年調查區域集中於縱貫鐵路東側，而先前記錄的地點則位於鐵路西側（臧振華 1994：1105-SCT）。			
研究簡史			
1. 1940 年以前金子壽衛男發現。 2. 1994 年 4 月 13 日臺閩地考古遺址普查研究計畫調查。 3. 2004 年許清保等人調查。 4. 2008 年 6 月 17 日本計畫鄒騰露調查。			
參考文獻			
1. 1940 國分直一〈南部台灣に於ける橄欖石玄武岩ひをる用石器の分布に就いて〉《台灣地學記事》11（3/4）：111-118。 2. 1941 國分直一〈台灣南部に於ける先史遺跡とその遺物〉《南方民族》6（3）：45-62。 3. 1959 國分直一〈台灣先史代の石刀——石庖丁、石鎌および有柄石刀について〉《民族學研究》23（4）：1-38。 4. 1994 臧振華等《臺閩地區考古遺址：臺南縣、臺南市》內政部委託中央研究院歷史語言研究所之研究報告。 5. 2004 許清保《南瀛遺址誌》台南縣新營市：台南縣政府。			
土地管理基本資料			
定著土地地號：		總面積：	平方公尺
使用分區（類別）：			
地號：	姓名	戶籍或連絡地址	聯絡電話
面積：			
所有人（代表）			
使用人			
管理人			

土地使用現況	
使用分區（類別）	
附近景觀：	遺址目前所在週遭多數以水稻田耕作為主。
	
圖說：遺址周邊之農業用地	圖說：地表與道路切出之高低落差
使用現況：	<input type="checkbox"/> 荒廢地 <input checked="" type="checkbox"/> 農耕 <input type="checkbox"/> 景觀綠地 <input type="checkbox"/> 建築區 <input type="checkbox"/> 其他 說明：遺址目前為水稻田及墓園為主。
	
圖說：地層斷面上出土之陶腹片	圖說：地層與遺物出土位置
其他相關事項	
執行單位：台灣打里摺文化協會 計畫主持人：劉益昌 填表人：吳佩秦／顏廷仔／劉益昌	